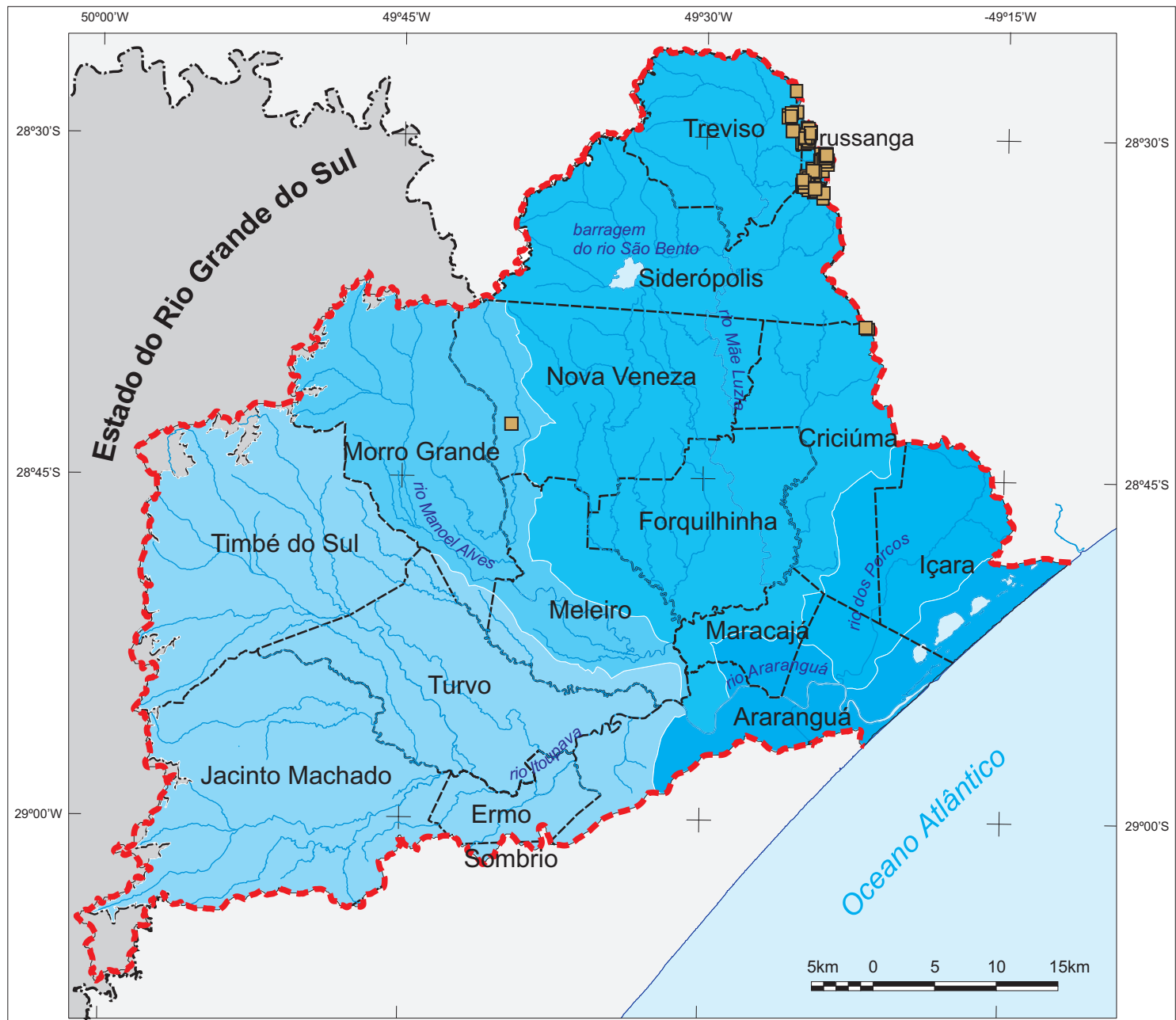





# Bacia do rio Araranguá

## Cadastro de captação: criação de animais



### LEGENDA:

|   |   |   |
|---|---|---|
|  limite da bacia                       | <b>Sub-bacias</b>   | <b>Ponto de Captação</b>  |
|  bacia limítrofe                       |  rio Araranguá    |  |
|  lagoa e barragem                      |  rio dos Porcos   |   |
|  rio principal                         |  rio Mãe Luzia    |   |
|  limite estadual                       |  rio Manoel Alves |   |
|  limite municipal no interior da bacia |  rio Itoupava     |   |

FONTE: Secretaria de Estado do Desenvolvimento Econômico Sustentável

ORGANIZAÇÃO E DESENHO: Geóg. Maurício Pamplona.

Realização

Apoio

Patrocínio

